

MARIN COUNTY
PARKS
PRESERVATION · RECREATION



INFORME ANNUAL 2020–2021



Del Director



UN VISTAZO AL AÑO

\$25.7 million
GASTOS TOTALES

34
CONSERVAS

43
PARQUES Y INSTALACIONES

17,900
ACRES DE ESPACIOS ABIERTOS

143
EMPLEADOS DE TIEMPO
COMPLETO Y TEMPORALES

Un pequeño colibrí Rufo vuela miles de millas desde Alaska hasta México dos veces al año, deteniéndose en California durante la primavera. La brújula interna de estas brillantes aves las mantiene fieles a su destino, sin importar los desafíos que se encuentren en el camino. Empezando el tercer año de una pandemia, todos tenemos la tarea de volar a través de la turbulencia mientras mantenemos el rumbo. En Parques, True North siempre ha estado cuidando los hermosos espacios exteriores de Marin, para apoyar la recreación de los residentes y visitantes.

Ahora más que nunca, los parques y espacios abiertos apoyan el bienestar de la comunidad. Hay evidencia científica que lo prueba. Un estudio reciente encontró que las personas que pasan al menos dos horas a la semana en espacios verdes reportan una mejor salud física y psicológica. La mejora en el bienestar fue universal, independientemente de la edad, el origen étnico o el estado de salud. Los guardaparques ven evidencia de esto todos los días, en los rostros felices de familias y amigos que caminan, andan en bicicleta, juegan y montan a caballo al aire libre.

Las limitaciones de la pandemia no han frenado el compromiso de Parks por cuidar lo que tenemos. El personal de los parques está trabajando los siete días de la semana, manteniendo caminos y senderos, dando la bienvenida a los visitantes y estableciendo áreas de picnic. Seguimos abordando el mantenimiento diferido, avanzando en proyectos a mayor escala destinados a la resiliencia ante el aumento del nivel del mar, así como ampliando las capacidades de la organización para ayudar a gestionar el riesgo de incendios forestales en un clima cambiante..

A medida que nos acercamos al noveno año de la Medida A de Parques, y al 50 aniversario del Marin County Open Space District, consultamos con los residentes de Marin usando una encuesta en todo el condado. Miles de respuestas a la encuesta reforzaron la profunda conexión que la gente de Marin tiene con sus parques, playas costeras y espacios abiertos. Sin importar las tormentas que se atraviesen, esa conexión y compromiso compartidos nos mantendrán vivos con el sonido de las alas de los colibríes. Esperamos continuar nuestra colaboración con la comunidad de Marin, otros administradores de tierras del Bay Area, y otras agencias gubernamentales a fin de cuidar lo que tenemos.

Max Korten, Director
Marin County Parks

2020–2021 Strategic Achievements



PREVENCIÓN DE INCENDIOS

2198

Acres tratados para la reducción de combustibles de incendios y el control de especies invasivas



PARTICIPACIÓN COMUNITARIA

858k

Mil vistas en el sitio web marincountyparks.org



PRESERVACIÓN DEL HÁBITAT

374

Poblaciones de plantas invasoras eliminadas por el equipo de Detección Temprana y Respuesta Rápida

1867

Acres pastados por ganado para reducir el combustible de incendios

2700

Respuestas de la Encuesta Comunitaria de Parques

227

Estudios de vida silvestre

15

Proyectos de manejo de vegetación trabajando en colaboración con los Marin County Fire

24

Reuniones públicas de juntas y comisiones

8190

Pies lineales de senderos desmantelados para la restauración del hábitat

INFRAESTRUCTURA DIGITALE

La pandemia de COVID de varios años elevó la importancia de los espacios abiertos y los lugares verdes. También aceleró el **uso de herramientas digitales** para las transacciones virtuales, las comunicaciones y la colaboración.

Como muchas personas y organizaciones, los Marin County Parks se adaptaron según fue necesario para fortalecer **la infraestructura digital**. Esto les permitió a los parques mantener un servicio público de calidad, fortalecer la participación comunitaria, y apoyar la orientación sobre salud pública.

- Migrar las reuniones de **juntas y comisiones a sesiones virtuales** o híbridas, con acceso a multimodal según sea necesario a través de aplicaciones digitales, teléfono de audio, transmisión de video en línea, transmisión simultánea de televisión pública y subtítulos.
- Una **encuesta comunitaria en línea** para recopilar los comentarios de los residentes de Marin a fin de ayudar a orientar las futuras prioridades..
- Una actualización **de las reservas grupales en línea**, para que sea más fácil para los visitantes reservar las áreas de picnic y otras instalaciones.
- Con One Tam, **el mapeo geográfico de alta tecnología** de la topografía del Condado, sus características físicas y bióticas, a fin de apoyar la reducción del riesgo de incendios forestales y otros propósitos de planificación.

DATOS ABIERTOS

Los Datos Gubernamentales Abiertos fomenta la transparencia, la responsabilidad, la investigación y el análisis, haciendo que los datos gubernamentales estén a disposición de todos.


Marin County Parks participan en la iniciativa **de datos abiertos del County of Marin**, disponible en línea en data.marincounty.org.

Esto incluye **Marin Compass**, Indicadores Comunitarios, así como páginas **de datos específicos del departamento**, parte de una iniciativa de manejo del desempeño diseñada para promover una cultura de mejora y aprendizaje continuos, así como **Marin GeoHub**, que ofrece información geográfica.

2020–2021 Lo Destacados del Proyectos



Cerca de una milla de la muy transitada **Mill Valley/Sausalito Pathway** se mejoró con micro repavimentación para facilitar el transporte y la seguridad pública.



Las mejoras en los senderos de **Rush Creek** mejoraron los senderos para caminatas y de usos múltiples del lado este, el acceso ecuestre y el hábitat restaurado.



El trabajo en dos ubicaciones en **Deer Island Loop Trail** en Novato mejoró la seguridad de los visitantes y el control de la erosión.



Más de veinte **estaciones de desechos caninos** abordaron la contaminación por excrementos en lugares prioritarios en reservas de espacios abiertos.



100 acres fueron pastados en Terra Linda/Sleepy Hollow, a manejar la vegetación mixta, mantener un cortafuegos, y mantener un espacio defendible cerca de las casas. En años recientes, los científicos de Parques han recopilado datos para optimizar el uso efectivo del pastoreo.



Black Point Boat Launch recibió una renovación, con una nueva estructura metálica de sombra, mesas de picnic de madera, mesa para cortar carnadas, portabicicletas, paisajismo y sistema de riego.



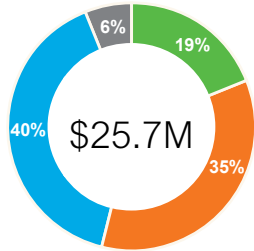
Con los comentarios de la comunidad, se completó la fase de diseño conceptual de **Evolving Shorelines**. Estos planes de adaptación, en colaboración con One Tam, apuntan a que los ricos hábitats y senderos de acceso público en Bothin Marsh sean resilientes ante el aumento del nivel del mar.



Continuó una iniciativa de varios años para estudiar la **reintroducción de una especie rara** de trébol (*Trifolium amoenum*) en Ring Mountain. Estos datos, aunados a otras observaciones de plantas nativas, informan el manejo de las praderas de serpiente sensibles y las plantas raras que crecen en suelos de serpiente.

FY 2020–21 Ingresos & Gastos

GASTOS TOTALES POR ÁREAS PRESUPUESTARIAS



- PARQUES
- CONSERVAS
- MEDIDA A
- CSAs

SUPERVISIÓN DE LA MEDIDA A

En el Año Fiscal 2020–21, siete miembros del comité nombrados por la Junta de Supervisión monitorearon los gastos de la Medida A, ayudaron con las auditorías y aprobaron el informe anual:

Robert Berner
Michael Dybeck
Larry Kennings
Joe Meylan
Mary Stompe
Dan Russell
Jeff Williams

Cada año, los fondos de la Medida A se someten a dos auditorías de cumplimiento. El Departamento de Finanzas del County of Marin ha auditado organizaciones sin fines de lucro que reciben subvenciones de la Medida A. Badawi and Associates audita todos los gastos de la Medida A de Marin County Parks. Los informes de auditoría están disponibles en marincountyparks.org.

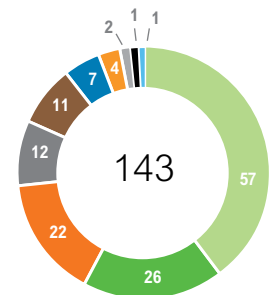
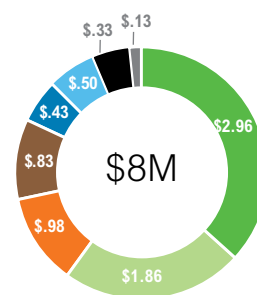
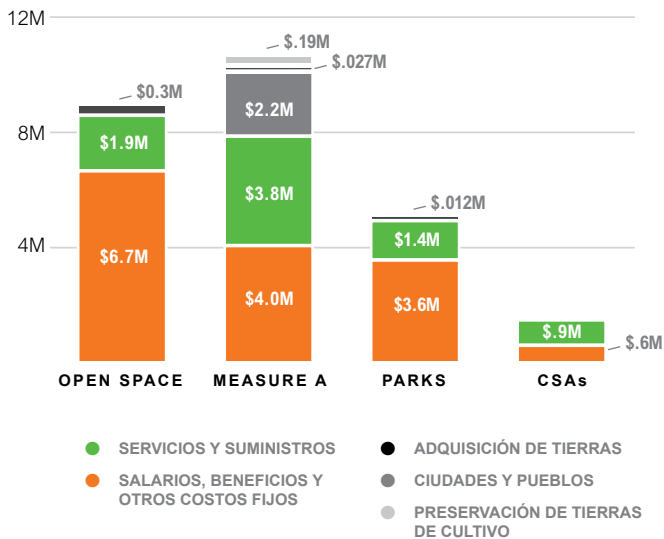
Resumen de los ingresos y gastos reales manejados por los Parques del Condado de Marin.

	PARQUES	CONSERVAS	MEDIDA A	CSAs
INGRESOS				
Impuestos	0	8,823,102	15,547,563	1,975,185
Del Uso del Dinero	828,877	86,850	110,189	41,602
Intergubernamental	51,127	33,526	73,183	2,663
Cargos por Servicios	1,713,903	(109,556)	0	(15,951)
Varios	10,609	246,465	11,025	130,000
Transferencia de Entrada Presupuestada	12,424	445,262	164,331	439,189
Total	2,616,940	9,525,649	15,906,291	2,572,688
GASTOS				
Costos Fijos				
- Salarios y Beneficios	4,649,786	5,444,494	3,583,884	0
- Transferencia de Salida Presupuestada	112,013	10,000	148,138	140,000
- Cargos Interdepartamentales	(1,191,053)	1,210,985	299,261	470,464
Subsidios				
- Otros Cargos y Bienes de Capital	12,424	313,948	27,831	0
- Preservación de Tierras de Cultivo	0	0	192,895	0
- Ciudades y Pueblos	0	0	2,220,316	0
Servicios y Suministros				
- Gestión de Carreteras y Senderos	0	807,191	18,201	0
- Manejo de Vegetación y Reducción de Combustible de Incendios	0	163,664	1,692,269	0
- Restauración de Humedales y Control de Erosión	0	27,677	472,638	0
- Bienes Raíces y Adquisiciones	0	126,518	144	0
- Instalaciones de Parques y Paisaje	1,281,193	0	796,524	881,505
- Comunicación Público y Equidad	18,420	549,657	416,224	0
- Ciencia e Investigación	0	41,583	286,070	0
- Administración	65,811	211,193	153,567	0
Total	4,948,594	8,906,910	10,307,962	1,491,969
OTRO USO DEL SALDO DEL FONDO/COSTO NETO DEL CONDADO				
- Balance de Fondos		(618,739)	(5,598,329)	(1,080,719)
- Fondo General	2,331,654			

FY 2020–21 Información Financiera

Condado de Marin Gastos y Reserva para Adquisición de Tierras FY 2020–21

PARQUES, CONSERVAS Y MEDIDA A



SERVICIOS Y SUMINISTROS POR PROGRAMA

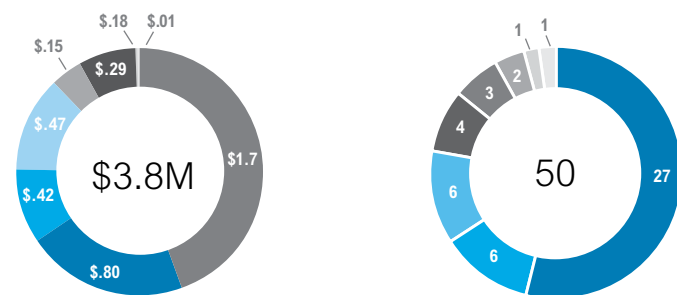
- INSTALACIONES DEL PARQUE
- GESTIÓN DE VEGETACIÓN DE RIESGO DE INCENDIO
- COMUNICACIÓN PÚBLICA Y EQUIDAD
- ADMINISTRACIÓN DE CAMINOS Y SENDEROS
- ADMINISTRACIÓN
- RESTAURACIÓN DE HUMEDALES Y CONTROL DE EROSIÓN
- CIENCIA E INVESTIGACIÓN
- BIENES RAÍCES Y ADQUISICIÓN

NÚMERO DE EMPLEADOS

- TEMPORALES
- INSTALACIONES DEL PARQUE
- SERVICIOS PARA VISITAS
- ADMINISTRACIÓN DE CAMINOS Y SENDEROS
- ADMINISTRACIÓN DE CAMINOS Y SENDEROS
- ADMINISTRACIÓN DE RECURSOS NATURALES
- COMUNICACIONES
- EJECUTIVOS
- CIENCIA E INVESTIGACIÓN
- BIENES RAÍCES Y ADQUISICIÓN

Gastos de Medida A y de la Adquisición de Tierras FY 2020–21

PARQUES Y CONSERVAS



SERVICIOS Y SUMINISTROS POR PROGRAMA

- GESTIÓN DE VEGETACIÓN DE RIESGO DE INCENDIO
- INSTALACIONES DEL PARQUE
- COMUNICACIÓN PÚBLICA Y EQUIDAD
- CIENCIA E INVESTIGACIÓN
- RESTAURACIÓN DE HUMEDALES Y CONTROL DE EROSIÓN
- ADMINISTRACIÓN
- ADMINISTRACIÓN DE CAMINOS Y SENDEROS
- BIENES RAÍCES Y ADQUISICIÓN

NÚMERO DE EMPLEADOS

- TEMPORALES
- INSTALACIONES DEL PARQUE
- SERVICIOS PARA VISITAS
- ADMINISTRACIÓN DE RECURSOS NATURALES
- ADMINISTRACIÓN
- COMUNICACIONES
- ADMINISTRACIÓN DE CAMINOS Y SENDEROS
- CIENCIA E INVESTIGACIÓN

ADQUISICIÓN DE TIERRAS

En el Año Fiscal 2020–21, no se gastaron fondos en adquisición de tierras. Se asignaron \$2.1 millones para la reserva de adquisición de terrenos, con una reserva total al final del año fiscal 2020-21 de \$6.4 millones.

CIUDADES Y PUEBLOS

Las 19 ciudades, pueblos y distritos especiales aplicables de Marin recibieron \$2.3 millones en fondos de la Medida A en el Año Fiscal 2020-21 para el manejo de la vegetación de combustible para incendios, renovaciones de los parques de los vecindarios, mantenimiento y personal.

PRESERVACIÓN DE LAS TIERRAS DE CULTIVO

El Distrito de Conservación de Recursos de Marin (RCD) recibe el 5% de los fondos de Preservación de Tierras Agrícolas para apoyar los recursos en tierras agrícolas protegidas por servidumbre. RCD iguala otros subsidios para mantener la calidad del suelo y el agua, los suministros de agua y los cercados. RCD recibió \$145,649 en el Año Fiscal 2020–21.

En el Año Fiscal 2020–21, el Fideicomiso de Tierras Agrícolas de Marin devolvió \$11,025 al programa de Preservación de Tierras Agrícolas.

Medida A: Cuidar Lo Que Tenemos



52%

Parques y Conservas




20%

Tierras de Cultivo



15%

Ciudades y Pueblos

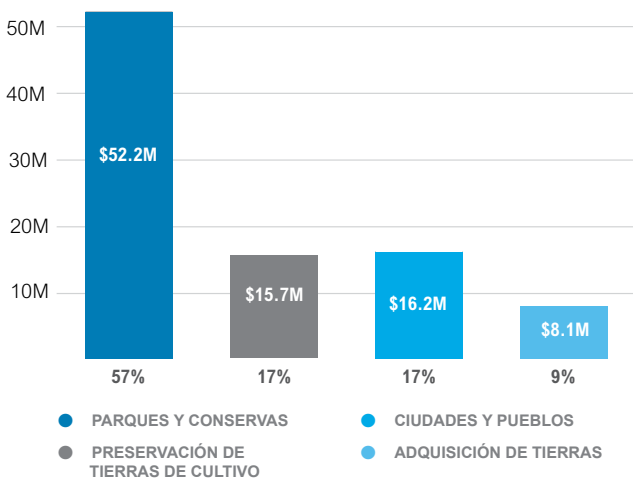


13%

Adquisición de Tierras

La Medida A protege los parques, los espacios abiertos y las tierras de cultivo que hacen del County of Marin un lugar extraordinario para vivir, trabajar y divertirse. En 2012, los votantes de Marin aprobaron un impuesto sobre las ventas de un cuarto del uno por ciento (Ordenanza del condado 3586) para apoyar parques, espacios abiertos y tierras agrícolas en todo Marin. Por ley, los fondos recaudados por la Medida A deben gastarse en parques y espacios abiertos, conservación de tierras de cultivo, recreación en las diecinueve ciudades y pueblos de Marin y adquisición de terrenos. La Medida A también financia más de \$100,000 anuales en subvenciones comunitarias.

Gastos de la Medida A FY 2014–21



A partir FY 2020–21, la Medida A ha estado en vigencia durante seis años y ha generado \$106.7 million. Estos fondos se están utilizando para abordar el mantenimiento diferido en parques y reservas, financiar servidumbres agrícolas que protegen ranchos y granjas, apoyar programas recreativos al aire libre en ciudades y pueblos y ayudar a Marin a adaptarse al cambio climático.

Ciudades, Pueblos y Distritos Especiales

La Medida A proporciona fondos para parques, conservas e instalaciones recreativas en todo el condado. La Medida A ayuda a las ciudades, pueblos y distritos especiales a mantener parques, espacios abiertos y programas recreativos. Hasta la fecha se han otorgado \$16.2 millones de dólares para recreación en las ciudades y pueblos de Marin

CIUDADES

Mill Valley
Novato
San Rafael
Sausalito

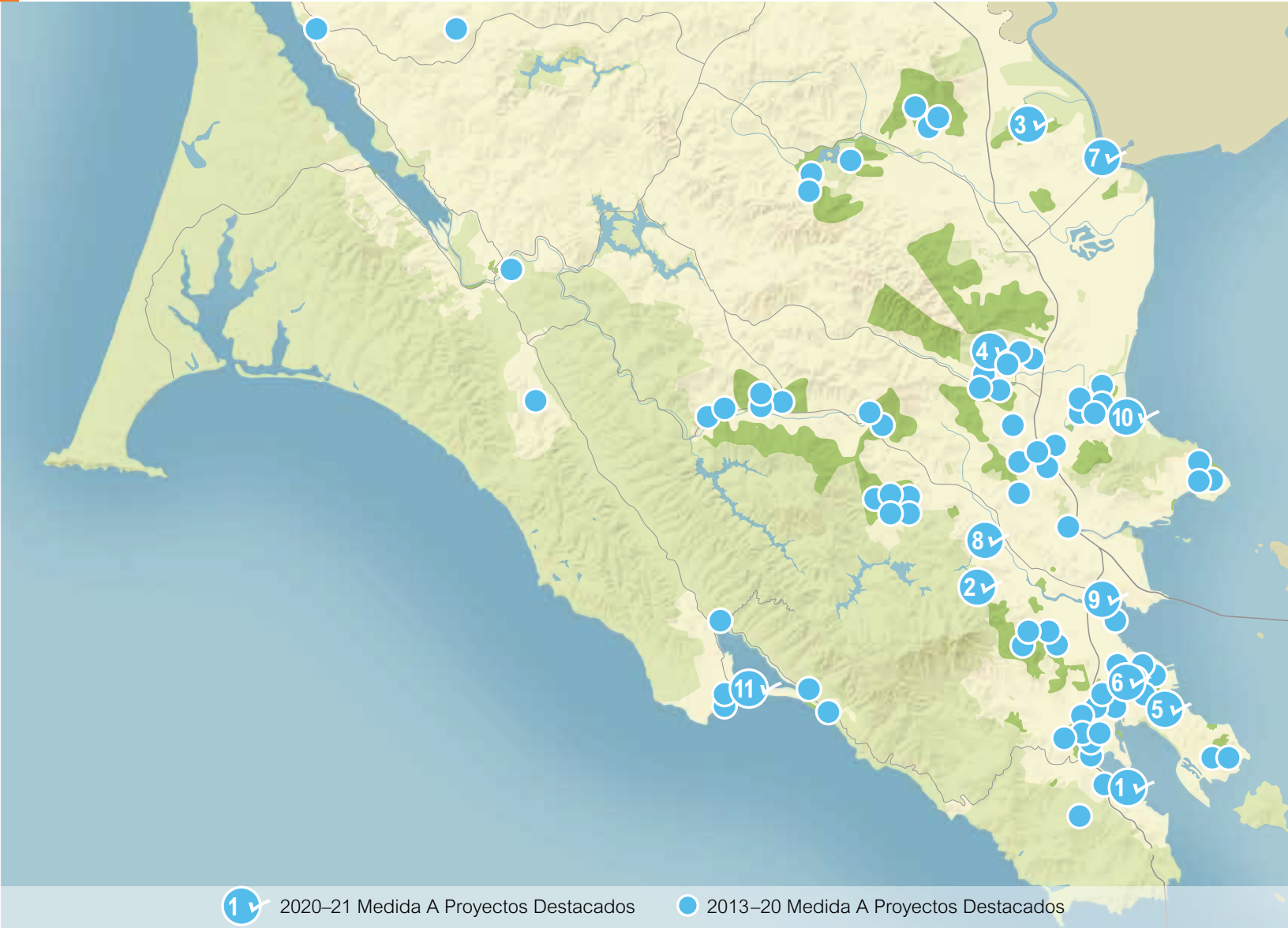
PUEBLOS
Belvedere
Corte Madera
Fairfax
Larkspur
Ross
San Anselmo
Tiburon

DISTRITOS ESPECIALES

Bel Marin Keyes CSD
Bolinas Firehouse Community
Park Agency
Marin City CSD
Marinwood CSD
Muir Beach CSD
Strawberry Recreation District
Tamalpais CSD
Tomales CSD

Proyectos de Measure A en Todo el Condado

- | | | |
|--|---|--|
| 1 Mill Valley Sausalito Pathway microresurfacing | 5 Region 6 designación de caminos y senderos | 9 Evolving Shorelines Bothin Marsh diseño conceptual completado |
| 2 Kent Woodlands gestión de la vegetación | 6 Reintroducción de tréboles raros en Ring Mountain | 10 Buck's Landing phase 1 mejoras |
| 3 Rush Creek mejoras en los senderos | 7 Black Point Boat Launch mejoras | 11 Ocean Protection Council subvención otorgada para Bolinas Wye Wetlands. |
| 4 Terra Linda/Sleepy Hollow espacio defendible de pastoreo | 8 Homestead Valley Community Center mejoras en la piscina | |



50 ANIVERSARIO

A fines de la década de 1960, los grandes planes de desarrollo motivaron a los residentes de Marin a proteger la belleza natural del condado. Un grupo popular, Gente de los Parques y Espacios Abiertos, comenzó a abogar por una iniciativa electoral. En 1971, el Departamento de Planificación del Condado preparó ¿Puede Durar el Ultimo Lugar? Preservando la Calidad Ambiental de Marin, que ofreció una visión para la conservación de la tierra. **El 7 de noviembre de 1972, los votantes de Marin aprobaron la Medida A,** creando el Distrito de Parques Regionales y Espacios Abiertos. Posteriormente, la Junta de Supervisores adoptó un plan para todo el condado de Marin que describía la importancia de mantener excelentes corredores recreativos, áreas costeras y tierras agrícolas rurales.

Consulte el calendario en marincountyparks.org para conocer los eventos del 50 aniversario.

